

PERUSTIEDOT

vesilahti

Valvontakäynti

Yritys

Vesilahden tekninen toimi, 01577119

Työkohde

Metsämantereen kunnallistekniikka, 37470 Vesilahti

Päiväys

09.05.2023 15.39

Sijainti

Mantereentie, 37470, Vesilahti

Leveysaste:

Pituusaste:

VALVONTAKIERROS

Tilaaajan edustajan havainnot

Aikataulu: Työmaa aikataulussa, valmistuminen 31.12.2023 mennessä.

Työmaatilanne / urakoitsija: Pintamaiden poistosta 50% tehtynä.

Työmaatilanne / tilaaja: Aloitushupa annettu, aloituskokous sekä aloituskatselmus pidetty.

Lisä- ja muutostyöt: Ei lisä- ja muutostöitä.

Muut asiat: Urakkahinta 1 948 000,00 euroa, laskutettu ja hyväksytyt maksuerät 1, 2, 3 ja 5, laskuttamatta yhteensä 1 664 991,00 euroa.

Puutteet ja huomiot

KUVAT JA LIITTEET

Albumikuvat



Ajankohta: 17.04.2023 10.46

Kuvaaja: Topi Oikari

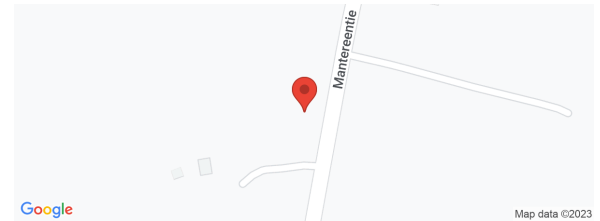
Työkohte: Metsämantereen kunnallistekniikka

Työvaiheet: Maanleikkaus / Leikkuupohja

Kuvaus: Varikkoalueen teko aloitettu

Sijainti: Mantereentie 24
37500 Vesilähti
Suomi

GPS (lat, lgn): 61.2937312, 23.6973626



Ajankohta: 17.04.2023 10.46

Kuvaaja: Topi Oikari

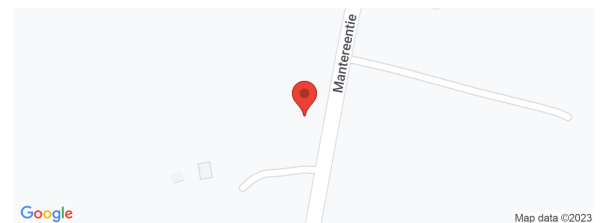
Työkohte: Metsämantereen kunnallistekniikka

Työvaiheet: Maanleikkaus / Leikkuupohja

Kuvaus: Varikkoalueen teko aloitettu

Sijainti: Mantereentie 24
37500 Vesilähti
Suomi

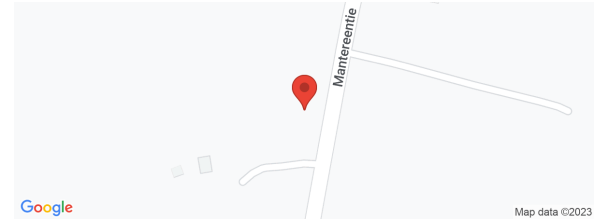
GPS (lat, lgn): 61.2937312, 23.6973626





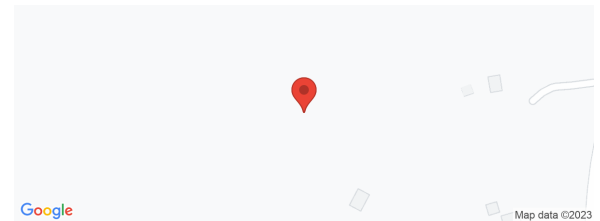
Ajankohta: 17.04.2023 10.46
Kuvaaja: Topi Oikari
Työkohte: Metsämantereen kunnallistekniikka
Työvaiheet: Maanleikkaus / Leikkuupohja
Kuvaus: Varikkoalueen teko aloitettu
Sijainti: Mantereentie 24
37500 Vesilahti
Suomi

GPS (lat, lgn): 61.2937312, 23.6973626




Ajankohta: 19.04.2023 11.58
Kuvaaja: Risto Rauva
Työkohte: Metsämantereen kunnallistekniikka
Työvaiheet: Maanleikkaus / Tienpohja
Kuvaus: Metsämantereentie
Sijainti: Sulopolku 12
37500 Vesilahti
Suomi

GPS (lat, lgn): 61.293284, 23.6941411






Ajankohta: 19.04.2023 12.06
Kuvaaja: Risto Rauva
Työkohte: Metsämantereen kunnallistekniikka
Työvaiheet: Valmistelutyöt / Raivaus
Kuvaus: Yritysalue
Sijainti: Sulopolku 18
37500 Vesilähti
Suomi
GPS (lat, lgn): 61.2918701, 23.6906267




Ajankohta: 19.04.2023 12.06
Kuvaaja: Risto Rauva
Työkohte: Metsämantereen kunnallistekniikka
Työvaiheet: Valmistelutyöt / Raivaus
Kuvaus: Yritysalue
Sijainti: Sulopolku 18
37500 Vesilähti
Suomi
GPS (lat, lgn): 61.2918701, 23.6906267

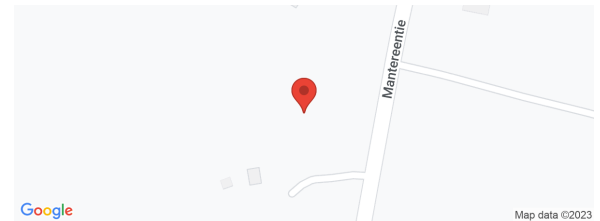




Ajankohta: 19.04.2023 12.06
Kuvaaja: Risto Rauva
Työkohte: Metsämantereen kunnallistekniikka
Työvaiheet: Valmistelutyöt / Raivaus
Kuvaus: Yritysalue
Sijainti: Sulopolku 18
37500 Vesilähti
Suomi
GPS (lat, lgn): 61.2918701, 23.6906267



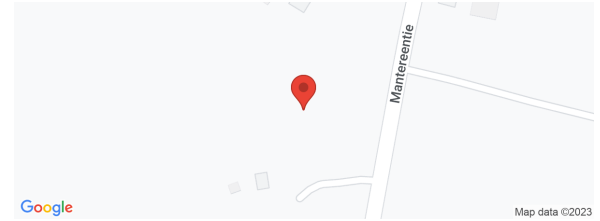
Ajankohta: 28.04.2023 09.37
Kuvaaja: Iivo Roponen
Työkohte: Metsämantereen kunnallistekniikka
Työvaiheet: Liikennejärjestelyt / Opasteet
Kuvaus: Työkalue aidattu
Sijainti: Mantereentie 24
37500 Vesilähti
Suomi
GPS (lat, lgn): 61.2937757, 23.6968138






Ajankohta: 28.04.2023 09.38
Kuvaaja: Iivo Roponen
Työkohte: Metsämantereen kunnallistekniikka
Työvaiheet: Valmistelutyöt / Raivaus
Kuvaus: Pintamaita poistettu
Sijainti: Mantereentie 24
37500 Vesilähti
Suomi

GPS (lat, lgn): 61.2938184, 23.6967216




Ajankohta: 08.05.2023 08.33
Kuvaaja: Iivo Roponen
Työkohte: Metsämantereen kunnallistekniikka
Työvaiheet: Valmistelutyöt / Raivaus
Kuvaus: *Ei kuvausta*
Sijainti: Sulopolku 12
37500 Vesilähti
Suomi

GPS (lat, lgn): 61.2935731, 23.6947484






Ajankohta: 08.05.2023 08.41
Kuvaaja: Iivo Roponen
Työkohte: Metsämantereen kunnallistekniikka
Työvaiheet: Maanleikkaus / Pintamaanpoisto
Kuvaus: *Ei kuvausta*
Sijainti: 37500 Lempäälä
37500 Lempäälä
Suomi
GPS (lat, lgn): 61.2923528, 23.6892647



Ajankohta: 08.05.2023 08.43
Kuvaaja: Iivo Roponen
Työkohte: Metsämantereen kunnallistekniikka
Työvaiheet: Maanleikkaus / Pintamaanpoisto
Kuvaus: *Ei kuvausta*
Sijainti: 37500 Lempäälä
37500 Lempäälä
Suomi
GPS (lat, lgn): 61.2926819, 23.6877887





Ajankohta: 08.05.2023 08.44

Kuvaaja: Iivo Roponen


Työkohte: Metsämantereen kunnallistekniikka

Työvaiheet: Maanleikkaus / Pintamaanpoisto

Kuvaus: *Ei kuvausta*

Sijainti: 37500 Lempäälä
37500 Lempäälä
Suomi

GPS (lat, lgn): 61.2929311, 23.6872289



Kuvat

Muut liitteet

ALLEKIRJOITUS

Tilaaajan edustajan allekirjoitus

09.05.2023 15.39

Nimenselvennys

Tekninen palvelupäällikkö Roope Kyrkkö